

Uceda, F. X. y Pitarch, M. D. (2012): "Territorio, vulnerabilidad social y trayectoria delictiva en adolescentes de la ciudad de Valencia". En: *La población en clave territorial. Procesos, estructuras y perspectivas de análisis*. Actas del XIII Congreso de la Población Española. Santander, Ministerio de Economía y Competitividad, Gobierno de Cantabria, Asociación de Geógrafos Españoles y Universidad de Cantabria. Págs. 438 – 447.

## Territorio, vulnerabilidad social y trayectoria delictiva en adolescentes de la ciudad de Valencia<sup>1</sup>

UCEDA, Francesc Xavier  
[Francesc.uced@uv.es]  
PITARCH, María Dolores  
[Maria.pitarch@uv.es]

Instituto Interuniversitario de Desarrollo Local - Universitat de València

### Resumen

En la presente comunicación se realiza una aproximación a los espacios de exclusión de la ciudad de Valencia a partir de la información sobre delincuencia juvenil y la provisión de servicios sociales. El territorio, en particular en el interior de las ciudades, es desigual. Dicha desigualdad es resultado de las características socioeconómicas de su población pero también de la oferta de servicios y equipamientos públicos. El resultado de esta compleja combinación es la existencia de espacios vulnerables y de población en riesgo de *exclusión social*. La delincuencia juvenil es uno de los factores que caracterizan estos territorios, que además, adolecen de falta de infraestructuras sólidas de apoyo a la población que favorezcan la equidad y la sostenibilidad social. El caso aquí analizado es el de la ciudad de Valencia, con el objetivo de detectar dichos espacios vulnerables para poder actuar sobre ellos.

*Palabras clave: Vulnerabilidad social | Espacios de exclusión | Delincuencia | Adolescentes | Valencia.*

### Abstract

In the current paper we propose an approach to spaces of exclusion in the city of Valencia from the information on juvenile crime and the provision of social services. The territory, particularly in inner cities is uneven. This inequality is a result of the socioeconomic characteristics of its population but also the supply of public services and facilities. The result of this complex mix is the existence of vulnerable areas and population at risk of social exclusion. Juvenile delinquency is one of the factors that characterize these territories, which also suffer from a lack of reliable infrastructure to support the population and to promote equity and social sustainability. The case analyzed here is the city of Valencia, in order to detect these vulnerable areas to act on them.

*Keywords: Social vulnerability | Exclusion areas | Crime | Teenagers | Valencia.*

### 1. Introducción

En la sociedad postmoderna, la vulnerabilidad y el riesgo de exclusión alcanzan a sectores más amplios de la sociedad; los riesgos se han ampliado y diversificado haciéndonos más vulnerables en extensión e intensidad, en este sentido Castel (1997) señala que la sociedad actual se caracteriza por una cada vez mayor zona de vulnerabilidad antesala de la exclusión. Bourdieu (1999) caracteriza la vulnerabilidad como un estado permanente de *precarité*, inseguridad de nivel social, incertidumbre del futuro y sentimiento de no controlar el presente que se combina con una incapacidad de construir proyecciones futuras y actuar coherentemente. Son muchos y diversos los colectivos en situaciones de especial vulnerabilidad, y la adolescencia es uno de los grupos más invisibles y con más dificultades.

<sup>1</sup> La presente comunicación se ha elaborado en el marco del proyecto de investigación financiado por el Plan Nacional de I+D+I del Ministerio de Economía y Competitividad titulado: *Sostenibilidad ambiental y social en espacios metropolitanos. El caso del Área Metropolitana de València* (CSO2010-20481).

Desde la Escuela de Chicago, las primeras investigaciones sobre la delincuencia se centraron en el medio propio en el que los individuos actúan, en los factores de la organización y el proceso social que los individuos debían llevar a cabo para adoptarse al ambiente. Los investigadores se concentraron principalmente en la adaptación a barrios de clase baja, viviendas deterioradas, alta densidad de población, áreas con una población heterogénea y los consiguientes conflictos culturales, efectos de la urbanización, desempleo, pobreza, rupturas familiares, etc.

En tiempos de crisis económica profunda, como los que España vive en la actualidad, los recortes presupuestarios suelen comenzar en aquellas actividades consideradas menos productivas desde un punto de vista estrictamente económico. Los servicios sociales constituyen una de estas actividades, pero no la única. Las consecuencias sociales que puede originar o agudizar esta situación de falta de inversión y mejora de la oferta pública, pueden ser de gran trascendencia e incluso suponer un retroceso en la lucha contra la exclusión social.

El territorio introduce desigualdades. Sus características físicas y, sobre todo, humanas (redes de transporte, equipamientos, usos del suelo, etc.) hacen imposible la igualdad de oportunidades real. El lugar de residencia de cada persona y la forma en que experimenta o vive su realidad (determinada por su entorno), contribuye, junto con otros factores, a explicar las diferencias sociales y las divergentes trayectorias de vida de muchas personas, en particular jóvenes.

La sostenibilidad territorial y social busca el equilibrio, es decir, la equidad en el acceso a los servicios e infraestructuras que son un derecho de todos los ciudadanos. Este equilibrio no es fácil de conseguir ni de medir. Una forma de hacerlo es a través de la accesibilidad.

En la presente comunicación, utilizaremos la medida de la accesibilidad como base para detectar los territorios-problema en la ciudad de Valencia. La caracterización de estos espacios, así como la tecnología SIG utilizada pretende ser una contribución para ayudar en la toma de decisiones a los agentes públicos, así como determinar posibilidades para un uso equitativo y eficaz de los recursos públicos que puedan contribuir a reducir la marginalidad, en particular entre los jóvenes.

Partiendo de la conexión entre territorio, vulnerabilidad y adolescentes en conflicto con la ley, nuestra investigación se basa en las siguientes hipótesis:

- Existe una relación entre la vulnerabilidad social en adolescentes, territorios y actividad delictiva.
- El territorio vulnerable es clave en el desarrollo de la actividad delictiva.
- El desarrollo de una trayectoria delictiva está relacionada con la intensidad de la vulnerabilidad y la exclusión social de determinados barrios de la ciudad.
- El territorio ha de ser clave en el proceso de intervención social por parte de los poderes públicos.

## 2. Adolescentes vulnerables, adolescentes en conflicto con la ley

La psicología evolutiva definió la adolescencia como una fase del ciclo vital que se inicia con la pubertad y que ha de comprenderse en relación con la niñez, la juventud y la adultez, pues sólo desde ahí cobra sentido la representación que sostenemos de la adolescencia como una edad de transición (Perinat, 2003). No obstante aunque se considere como una etapa evolutiva, la condición adolescente es algo más que un grupo de edades o unas características evolutivas, por lo que es necesario visiones poliédricas ya que *su condición evolutiva puede servir, por ejemplo, para una última explicación de lo que están viviendo y sintiendo, pero su adolescencia siempre estará construida a partir de materiales e interacciones de un contexto que definen el marco de sus posibilidades y oportunidades adolescentes* (Funes, 2005: 79).

La adolescencia constituye una de las dimensiones de la vulnerabilidad social. El concepto de vulnerabilidad social está tomando una relevancia cada vez mayor, ya que, entre otras cosas, atiende bien a las dinámicas que están surgiendo en las sociedades más avanzadas en estos últimos años (Sáez, Pinazo y Sánchez, 2008). Son muchos y diversos los colectivos en situaciones de especial vulnerabilidad, y pocas veces constituyen una prioridad visible de la acción de gobierno. La adolescencia es uno de los grupos más invisibles y con más dificultades para hacerse oír, de hecho existe poca visibilidad estadística del colectivo (Pérez Cosín, 2010). Zarzuri (2000) revela que los factores de vulnerabilidad en los adolescentes están más relacionados con las contingencias vinculadas a las causas que generan el riesgo (residir en un barrio con elevada tasa de paro y ociosidad), que con el riesgo en sí mismo (el paro/la ociosidad). Desde esta



perspectiva, el tiempo de exposición al riesgo configurará el grado de vulnerabilidad al que se ha sometido un individuo, sobre el que la exclusión diseñará su particular plan de desgaste.

### 3. El territorio, exclusión y delincuencia

El estudio de la exclusión social vinculada a la segregación social y su relación con la vida comunitaria es objeto de estudio de las ciencias sociales. En las últimas décadas se ha evidenciado un mayor interés y preocupación hacia la exclusión social en general, y hacia la exclusión social juvenil en particular, ya que lejos de desaparecer del mapa de las ciudades europeas, ésta se ha visto acentuada, hasta el punto de manifestarse a través de diversas revueltas juveniles en distintas ciudades como París (Noviembre 2005) y Londres (Agosto 2011).

En Europa el incremento del riesgo de vulnerabilidad así como la emergencia de marginalidad urbana no han supuesto la guetización de determinados barrios, sino la diferenciación social y concentración de desventaja social en determinadas partes de la ciudad, con alto predominio en los barrios periféricos (Paugam, 2007 y Wacquant, 2008). La evidencia de procesos de segregación urbana y residencial sumados a indicios de segregación escolar, agudizan las divisiones y las tensiones étnico-raciales que tienen lugar principalmente en barrios desfavorecidos. Los problemas de marginalidad urbana son un tema cada vez más presente en las agendas políticas y sociales ya que amenazan con ser problemas crónicos y con cuestionar los modos tradicionales de ciudadanía (Wacquant, 2007).

Coincidiendo con este contexto de intensificación de las desigualdades socio-espaciales, y por tanto de un aumento del número de áreas urbanas desfavorecidas (Atkinson y Kintrea, 2001), el debate sobre los *efectos del barrio* ha suscitado un interés que va *in crescendo*. Los trabajos empíricos de Brooks-Gunn *et al.* (1993) señalan que vivir en un determinado barrio impacta sobre el comportamiento social, la calidad de vida y las oportunidades de futuro de quienes viven en él, haciendo especial hincapié en la influencia negativa, especialmente donde existen importantes deficiencias en equipamientos y servicios sociales dirigidos a la ciudadanía (Wilson, 1987; Jencks y Mayer, 1990; Musterd *et al.*, 2006). El territorio se configura, pues, como un elemento fundamental para explicar la exclusión social. El análisis del mismo es complejo, como el propio espacio, debido a la multitud de interrelaciones existentes, sinergias y ralentizaciones, por lo que el enfoque interdisciplinar se configura como el más adecuado.

### 4. Metodología. Trayectorias y escenarios

El planteamiento metodológico se desarrolla alrededor de dos conceptos fundamentales: trayectorias (adolescentes) y escenarios (territorio), ya que permiten articular la diversidad y complejidad de la sociedad actual con el fenómeno de la delincuencia juvenil que es necesario investigar.

Las trayectorias permiten analizar cuáles han sido las confluencias, las manifestaciones que han producido que determinados adolescentes o grupo de adolescentes continúen una trayectoria u otra en un mismo escenario. Asimismo igual que existen trayectorias existen escenarios sociales, con su reflejo territorial, entendidos como *una dimensión cotidiana más o menos amplia en función de la socialización que ha tenido cada persona, con ello nos referimos en el ámbito territorial por ejemplo, al barrio donde residimos, la ciudad donde estamos empadronados o la comunidad como identidad cultural, lingüística o religiosa* (Pérez Cosín *et al.* 1999: 92).

Esta investigación se desarrolla en la ciudad de València, que por tamaño y actividad, reúne las condiciones para abordar el fenómeno desde la dimensión local. La ciudad, en tamaño poblacional, es la tercera del Estado Español, y muestra perfectamente los cambios sociales acaecidos a partir de la última década del siglo XX en las sociedades postindustriales.

La investigación se ha realizado inicialmente con el análisis de fuentes primarias, es decir, los expedientes de los Adolescentes en conflicto con la ley (en adelante ACL) y de ellos se ha extraído la variable barrio y distrito de residencia, así como el número de delitos cometidos, las medidas judiciales, etc. Además contamos con la localización exacta de los centros de servicios sociales que atienden, en un primer nivel, a estos adolescentes.

Se ha tomado como referencia el año 2006 en la ciudad de València<sup>2</sup> y los informes del equipo técnico de los juzgados de menores de València. Durante el ejercicio 2006, han sido derivadas al Programa de Medidas Judiciales del Ayuntamiento de València un total de 422 medidas<sup>3</sup>, entre cautelares y firmes; de ellas, 192 han recaído en ACL con los que ya se venía trabajando en años anteriores, mientras que las 230 medidas restantes corresponden a nuevos ACL (aunque también había medidas que implicaban al mismo ACL). Finalmente se generó una base de datos con los 286 ACL (100% del ejercicio 2006).

A partir de los datos estadísticos, se han construido tres tipologías de trayectorias delictivas:

- a) ACL de trayectoria delictiva inicial (ACLI), correspondiente al primer tercil, son 94 casos y su trayectoria delictiva se encuentra definida por haber cometido un delito, disponer de un tipo de medida y únicamente haber pasado por un juzgado;
- b) ACL de trayectoria delictiva moderada (ACLTM), correspondiente con el segundo tercil, son 97 casos y su trayectoria delictiva se ha concretado en haber pasado por 1,5 juzgados (es decir, tan habitual es haber pasado por uno como por dos) y haber cometido dos delitos pero el tipo de medida impuesta es una; y
- c) ACL de trayectoria delictiva consolidada (ACLTC), correspondiente con el tercer tercil, son 90 casos, han pasado por cuatro juzgados, han cometido cuatro delitos y el tipo de medida impuesta son de tres diferentes<sup>4</sup>.

La ciudad de Valencia cuenta en la actualidad con una población de 798.033 habitantes (2011), siendo el centro de un área metropolitana que incluye otros 75 municipios y una población total cercana a los 2 millones de habitantes. La superficie ocupada por la ciudad es de 134,6 km<sup>2</sup>, lo que supone una densidad de población de casi 6.000 habitantes por kilómetro cuadrado, muy por encima de la media de su área metropolitana (851 hab/km<sup>2</sup>).

La ciudad de València se estructura en 19 distritos con 88 barrios. En la Tabla 1 se observa que sólo dos de los diecinueve distritos de la ciudad concentran el 30% de los ACL y siete distritos el 60%. Existen distritos con 0% (Pobles del Nord) y distritos con el 16% (Quatre Carreres).

Así, según el número de adolescentes en conflicto con la ley residentes, podemos diferenciar cuatro tipos de territorios en la ciudad (distritos):

- Entre el 0% y el 2%: Pobles del Nord, Poblats del Sud, El Pla del Real, Pobles de l'Oest y Ciutat Vella. En estos cinco distritos residen vintiun ACL que representan el 7,47%.
- Entre el 3% y el 5%: Rascanya, L'Eixample, Extramurs, Benimaclet, Jesús, Algiròs, Campanar y Benicalap. En estos ocho distritos residen noventa y cuatro ACL que representan el 33,45%.
- Entre el 6% y el 10%: Patraix, Camins al Grau, L'Olivereta y La Saldia. En estos cuatro distritos residen ochenta y dos ACL que representan el 29,2%.
- Más del 10%: Poblats Marítims y Quatre Carreres (ambos distritos incluyen las residencias de Mont-Olivet y el Cabanyal). En estos dos distritos residen ochenta y cuatro ACL que representan el 30%.

En este territorio, la localización de los servicios sociales de base es fundamental desde una doble perspectiva: la facilidad de la población vulnerable para acudir al centro y la posibilidad real de los técnicos de alcanzar un territorio, y a su población, susceptible de poder trabajar eficazmente. A partir del uso de software SIG (Sistemas de Información Geográfica), se ha obtenido la cartografía de la accesibilidad desde cada sección censal al centro de servicios sociales más próximo, así como de las características territoriales relacionadas con la población joven en riesgo de exclusión.

<sup>2</sup> La provincia de València, en cuestiones criminológicas en la jurisdicción de Menores, para el ejercicio analizado es la tercera respecto al número personas a los que se les ha aplicado la Ley 5/2000, que han sido a un total de 16.568 menores; en el conjunto del Estado Español la cifra es de 95.299 menores. Representa el 17,38% de los expedientes de ACL en el 2008 en la memoria de la Fiscalía General del Estado.

<sup>3</sup> Memoria Equipo Medidas Judiciales. Año 2006. Concejalía de Bienestar Social e Integración. Ajuntament de València.

<sup>4</sup> Estos datos forman parte del trabajo de campo de la tesis doctoral de Uceda (2012).

Tabla 1. Distritos de Valencia y Adolescentes en conflicto con la ley (ACL)

Distrito	Total	% ACL
L'Olivereta	28	10%
Rascanya	15	5%
Patraix	16	6%
Poblats Marítims	38	13%
Camins al Grau	19	7%
L'Eixample	10	3%
Quatre Carreres	46	16%
Extramurs	9	3%
Benimaclet	8	3%
La Saldia	19	7%
Jesús	13	5%
Poblats del Sud	4	1%
El Pla del Real	4	1%
Algiròs	14	5%
Campanar	11	4%
Ciutat Vella	5	2%
Pobles de l'Oest	7	2%
Poblats del Nord	1	0%
Benicalap	14	5%
NC	5	

Fuente: Elaboración propia

Tabla 2. Resultados del cálculo de Accesibilidad en Valencia y en su área metropolitana (incluida la capital)

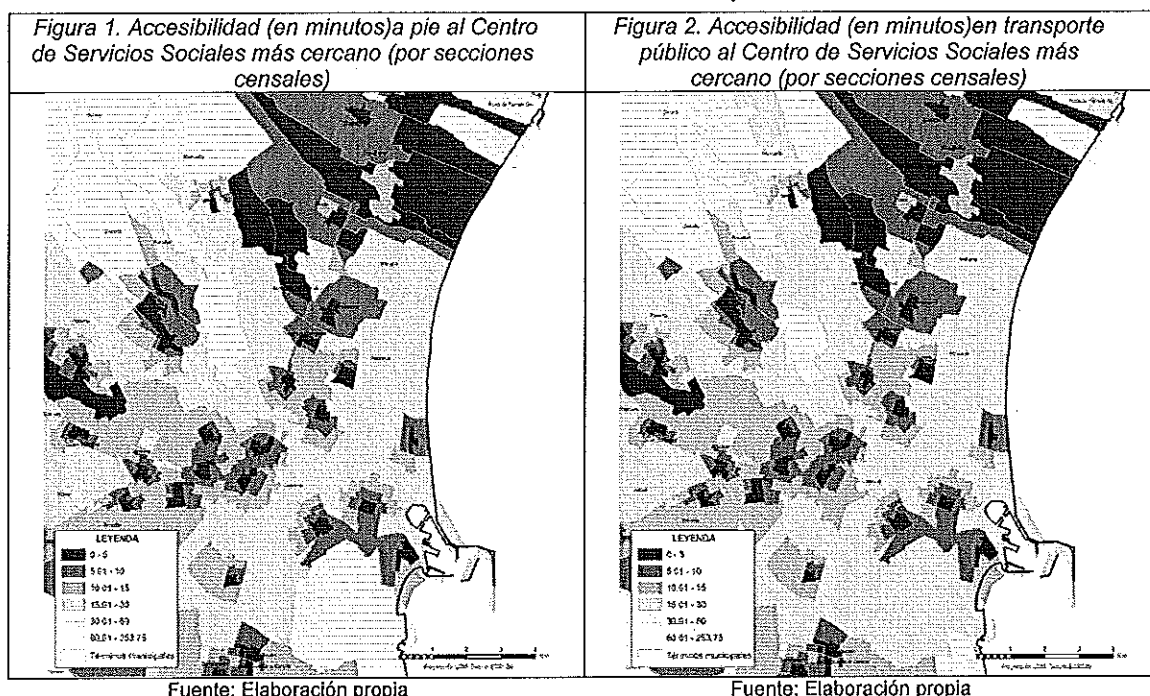
	Accesibilidad media en minutos			Accesibilidad media ponderada por población			Número de centros
	A pie	En transporte público	En transporte privado motorizado	A pie	En transporte público	En transporte privado motorizado	
Valencia	14,94	14,10	4,10	15,06	14,24	4,13	13
AMV	15,25	13,85	4,08	15,66	14,21	4,17	98

Fuente: Elaboración propia

El índice de accesibilidad utilizado en este estudio es el conocido como Índice de Separación Espacial (ISE)<sup>5</sup> cuyo resultado en tiempo (minutos) es fácilmente interpretable. El cálculo se ha realizado desde cada sección censal, la unidad territorial mínima de la que se puede tener información sin vulnerar el secreto estadístico, hasta el centro de servicios sociales más cercanos, pues se asume (como también lo hace la administración) que el ciudadano acudirá al que le resulte más fácil acceder, por la cercanía.

$$ISE_i = \sum_{j=1}^n \frac{D_{ij}}{n}$$

<sup>5</sup> donde  $i$  es la unidad espacial básica (sección censal) para el que se calcula el índice, y que se toma como posible origen de un desplazamiento;  $j$  es cada uno de los potenciales lugares de destino de los desplazamientos (equipamientos);  $D_{ij}$  es la distancia en minutos, -obtenida a partir de las matrices calculadas-, entre el lugar de origen  $i$  y el lugar de destino  $j$  y  $n$  es el número de posibles lugares de destino.



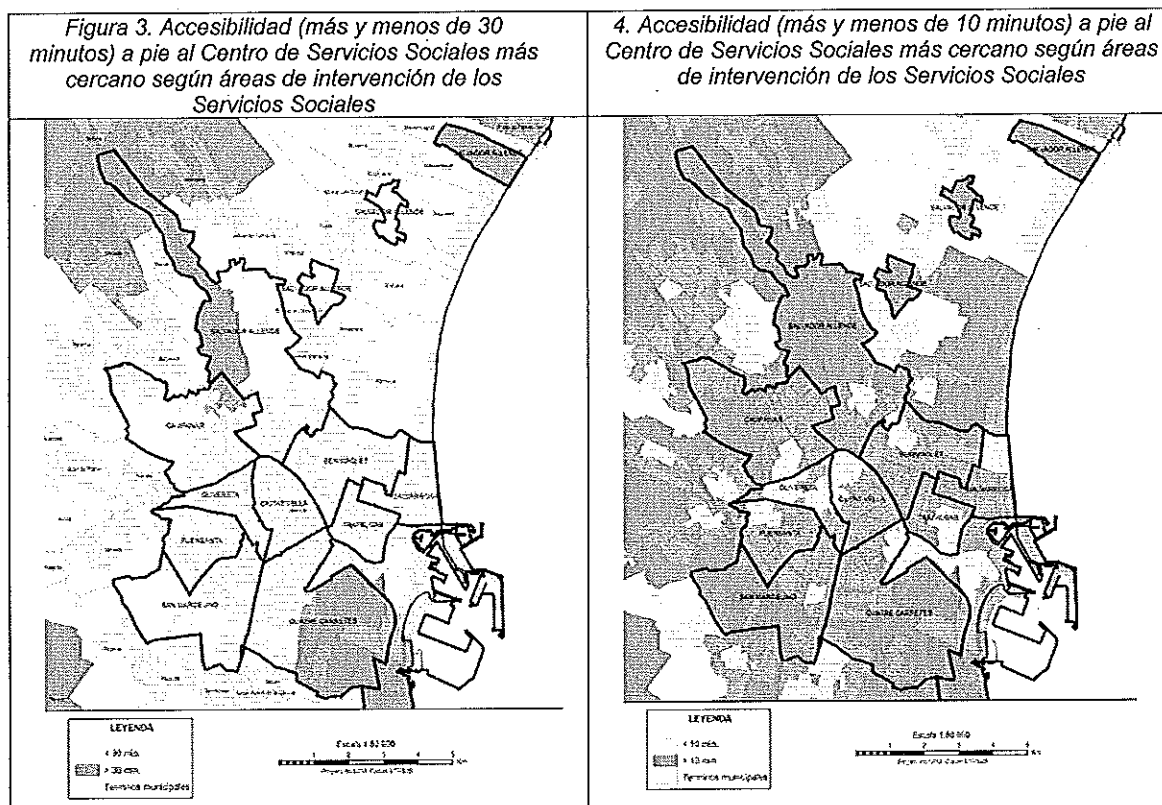
Los mapas (Tabla 2 y figuras 1 y 2) resultantes teniendo en cuenta las 2 posibilidades de transporte más reales en los casos de servicios sociales (a pie y en transporte público)<sup>6</sup>, nos dan una primera panorámica sobre la situación en los distintos barrios y distritos de la ciudad. Las principales diferencias entre el desplazamiento a pie y en transporte público se pueden apreciar en el eje noroeste y el eje sur. En líneas generales, no son demasiado importantes, suponiendo tiempos medios de desplazamiento de unos 15 minutos tanto a pie como en transporte público, y de 5 minutos en vehículo privado. Ello indica que, a priori, existe una adecuada cobertura territorial, tanto de la red de servicios sociales como de la red pública de transporte. Sin embargo, existe una cantidad de población, que aunque no es elevada en relación al conjunto del área (algo más de 15.000 habitantes si consideramos el desplazamiento a pie), se encuentra a una distancia superior a la media hora del servicio público más cercanos (Tabla 3). Además, esta población reside en los barrios periféricos, alejados de su centro social de referencia, lo que impide tanto una adecuada accesibilidad del usuario (persona en riesgo de exclusión) al propio centro, como del trabajador social a una parte de su población objetivo (figuras 3 y 4), dificultando la tarea de prevención, fundamentalmente.

Tabla 3. Población (2011) incluida en un radio de 5, 10, 20 y más de 30 minutos del centro de servicios sociales más próximo

Accesibilidad	A pie		En transporte público	
	Población total	Población menor de 20 años	Población total	Población menor de 20 años
A 5 minutos	71.782	12.500	71.782	12.500
Entre 5 y 10'	153.899	27.931	153.899	27.931
Entre 10 y 30'	552.215	101.267	558.923	102.636
Más de 30'	15.304	3.314	8.596	1.945

Fuente: Elaboración propia

<sup>6</sup> El modelo utilizado implica el cálculo de la movilidad urbana a través de las redes por las que ésta se desarrolla, es decir, se pretende una modelización lo más real posible, para lo cual nos hemos apoyado en el software de SIG para el transporte TRANSCAD 6.0. Se han considerado tres tipos de redes de transporte o movilidad: la red peatonal (el desplazamiento al menos de parte del recorrido a pie siempre va a ser imprescindible), la red de autobuses urbanos y metropolitanos, la red de metro-tranvía. En todos los casos se han considerado para las diferentes líneas de transporte las frecuencias de paso y velocidades comerciales que les son propias. De esta forma, ha sido posible que las distancias calculadas incluyan tiempos de acceso al transporte público, de espera, de transbordo entre modos, y de desplazamiento efectivo.



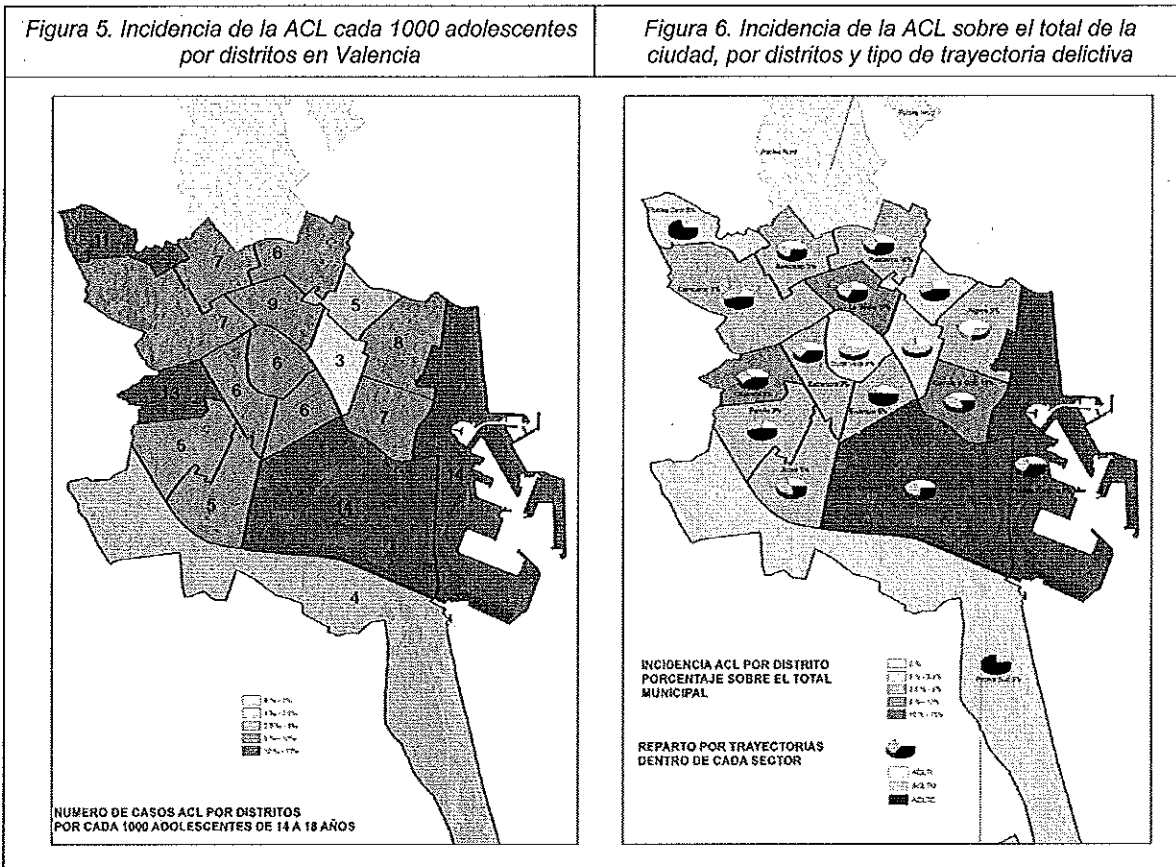
Las áreas resultantes, considerando que cada sección censal se "adscribe" a su centro de servicios sociales más próximo (con el fin de reducir la distancia y mejorar la accesibilidad), no son coincidentes en su totalidad con la delimitación oficial de la Administración. Como se puede ver en los mapas (figuras 3 y 4), algunas zonas quedan especialmente alejadas y con una accesibilidad al centro social que les corresponde muy baja (más de 10 minutos), que en el caso de los adolescentes, supone aún mayor riesgo de exclusión por el desincentivo que supone la "lejanía" percibida a la hora de buscar soluciones a sus situaciones individuales.

### 5. Cartografía de la exclusión social

Desde el punto de vista territorial, los ACL se caracterizan por la dispersión y la concentración, es decir están presentes en 18 de los 19 distritos. Únicamente no están presentes (o de forma inapreciable) en los distritos de: Poblats del Nord, Poblats del Sud y Pobles de l'Oest, que se corresponde con pedanías de la ciudad de València, es decir barrios pequeños, de población mayor y de *toda la vida*, que no han sufrido transformaciones urbanísticas ni sociales desde mitad del siglo pasado. Dentro de los distritos con poca presencia, se encuentra el *Pla del Real*, de alto poder adquisitivo, y *Ciutat Vella*, inmersa en un proceso de transformación y revitalización en los últimos años, caracterizada por población diversa pero ajena al fenómeno: en unos casos por su alto poder adquisitivo, en otros por ser población envejecida y finalmente, por la nueva población joven (de clase media) que llega fruto del proceso de revitalización. Los distritos con presencia muy significativa son distritos que albergan población de la expansión de la ciudad por los dos fenómenos migratorios, de gran concentración poblacional, que albergan núcleos específicos de exclusión social.

Como se observa el efecto barrio existe, es evidente que el barrio donde un adolescente reside es importante para su desarrollo como joven y futuro adulto, ya que es en el barrio donde pasa gran parte de su tiempo, donde se socializa al interactuar con las instituciones así como con los iguales, y donde encuentra sus referente más inmediatos, al margen de la familia.

El fenómeno territorial urbano (distribución de la población, accesibilidad a la vivienda, a los servicios públicos, equipamientos, etc.) influye en la vulnerabilidad y exclusión social y en consecuencia, en el desarrollo de las trayectorias delictivas. El acceso a la vivienda conlleva a la residencia en un determinado territorio urbano, y a menor capacidad económica se produce la búsqueda de vivienda en barrios más asequibles, en los barrios desfavorecidos. Junto a estos fenómenos, cabe añadir en la ciudad de València nuevas repercusiones sociales producidas por el reciente el *boom inmobiliario* que ha supuesto la degradación urbana y el *filtrado* de la población (huida de la población a mejores viviendas y barrios y llegada de nueva población con menores capacidades), por no haber sido escogidos para las nuevas operaciones urbanísticas: Poblat's Marítims, Russafa, Orriols, Torrefiel, Benicalap, Tendetes, L'Olivereta y Quatre Carreres (Sorribes y Pedro, 2004), que coinciden con los distritos históricos o emergentes de mayor producción de ACL en nuestra investigación (Figura 5).



Fuente: Elaboración propia

Fuente: Elaboración propia

El territorio es el espacio natural de la socialización, de interaccionar y en síntesis, el lugar del cambio, de la transformación y de las sinergias, por lo que es necesario su planificación, generando dinámicas de prevención, de ocupación del tiempo libre, formación e inserción laboral, en general, de desarrollo comunitario para favorecer una actitud positiva en los adolescentes y en el conjunto de residentes, ya que es *fundamental para el desarrollo moral y la adquisición de una identidad equilibrada y justa de los jóvenes, la inserción en una comunidad basada en la democracia participativa* (Morente *et al.*, 2008:231). Obviar que nuestros ACL son personas sociales y relacionales, que forman parte de dinámicas contextuales y que son atrapados por ellas o transformados con ellas, únicamente puede abocar a un itinerario de fracaso colectivo en la intervención.

Respecto a la ubicación espacial de las trayectorias delictivas (Figura 6), es decir de los ACLTI, ACLTM y ACLTC, observamos que se definen por dos tendencias: la dispersión y la concentración. Si bien existe una dispersión en la ciudad, se produce a su vez una concentración muy significativa en los mismos distritos de la ciudad de València en las tres trayectorias: L'Olivereta, P. Marítims y Quatre Carreres. Estos distritos suponen en cada una de las trayectorias en torno al 40% y 50% de los ACL. Las trayectorias delictivas se





consolidan en los mismos distritos. Asimismo, existen distritos sin presencia de ACL o con escasa presencia en todas las trayectorias y son: Poblats del Nord y Poblats del Sud.

Los distritos claves en la consolidación de la trayectoria delictiva son: L'Olivereta, Poblats Marítims y Quatre Carreres, que suponen en cada una de las trayectorias delictivas en torno al 40%-50% de los ACL. En estos distritos se concentran barrios desfavorecidos o núcleos de exclusión social de la ciudad.

## 6. Conclusión: Territorios vulnerables. La medición de la marginalidad territorial

En esta comunicación hemos realizado una primera aproximación al análisis de la exclusión social a nivel territorial a partir de la accesibilidad a los Servicios Sociales de base o municipales y una característica asociada al territorio: la delincuencia juvenil. Se abren nuevas e interesantes posibilidades en el análisis territorial de la exclusión social a partir del uso de SIG y con una visión multidisciplinar en la que los geógrafos podemos aportar un interesante punto de vista que complementa otros enfoques científicos en particular desde otras ciencias sociales como el Trabajo Social o las ciencias políticas.

La relación entre la ubicación y disposición de la estructura de los Servicios Sociales municipales y la localización del área de residencia de los adolescentes en conflicto con la ley, parte de la premisa que la trayectoria de los ACL se realiza en un territorio (barrio), que a su vez es el espacio social de la intervención profesional. Desde esta perspectiva la escasa capacidad de respuesta de los Servicios Sociales Municipales en la gestión de la prevención e intervención social se deba a múltiples situaciones que podríamos sintetizar en las siguientes: a) dificultad para intervenir desde una perspectiva comunitaria, b) escasa ratio profesional, c) gran presión asistencial; d) escasa adecuación de los programas y e) dificultad de accesibilidad entre servicio municipal y sujetos. Estos adolescentes, fundamentalmente los de trayectoria moderada y consolidada, han tenido escasa supervisión por la estructura pública que tiene la competencia de prevención e inserción social. Quizás una mayor capacidad de la estructura, es decir, una localización más adecuada de los centros de Servicios Sociales, hubiera supuesto la no profundización en la trayectoria delictiva de estas personas. A ello hay que añadir que existe una clara dificultad de acceso de los ACL al equipo de medidas judiciales, dado que en toda la ciudad de València sólo existe un equipo, localizado, además, en la periferia urbana, lo que provoca que la interacción cotidiana, la proximidad del territorio, la articulación de la intervención sea de gran complejidad.

En definitiva, las posibilidades de estudio de los espacios socialmente vulnerables, en particular en las áreas urbanas, son múltiples y el tema resulta de gran interés, en particular por su aplicación práctica como ayuda a los tomadores de decisiones, técnicos y políticos, con el objetivo de mejorar la calidad de vida de todos los ciudadanos.

## Bibliografía

- ATKINSON, R. y KINTREA, K. (2001): "Disentangling Area Effects: Evidence from deprived and non-deprived neighbourhood Effects and Cultural Exclusion". *Urban Studies*, 39, págs. 85-93.
- BROOKS-GUNN, J.; DUCAN, G. J.; KLEBANOV, P. K. y SEALAND, N. (1993): "Do neighbourhoods affect child and adolescent development?". *American Journal Sociology*, 99, págs. 353-395.
- BOURDIEU, P. (1999): *La miseria del mundo*. Madrid, Akal.
- CASTEL, R. (1997): *La metamorfosis de la cuestión social. Una crónica del asalariado*. Barcelona, Paidós.
- FUNES, J. (2005): "El mundo de los adolescentes: propuestas para observar y comprender". *Intervención socioeducativa*, 29, págs. 78-102.
- JENKS, C. y MAYER, S.E. (1990): "The social consequences of growing up in a poor neighbourhood"; en MC GEARY, M. (ed). *Inner-city poverty in the United States*. Washington, National Academy Press.
- MORENTE, F. (dir); BARROSO, I.; DOMÍNGUEZ y GREEN (2008): *El laberinto social de la delincuencia. Jóvenes adolescentes en la encrucijada*. Madrid. Dykinson, S.L.
- MUSTERD, S.; MURIE, A. y KESTELOOT, C. (eds). (2006): *Neighbourhoods of poverty: Urban social exclusion and integration in Europe*. Londres, Palgrave.
- PAUGAM, S. (2007): *Las formas elementales de la pobreza*. Madrid, Alianza editorial.
- PÉREZ COSÍN, J. V. (coord.), GÓMEZ, J. y JULVE, M. (1999). *Trabajo social. Orientaciones y prácticas formativas*. València. Gules.
- PÉREZ COSÍN, J. V. (2010): *Políticas para la infancia en el siglo XXI: Desde la asistencia a la defensa un proceso en curso*. Servicios Sociales y Política Social, 90, págs. 47-64. Madrid, Consejo General de Trabajo Social.

PERINAT, A. (2003): "La adolescencia: perspectiva sociohistórica" en PERINAT, A. *et al.* *Los adolescentes en el siglo XXI*. págs. 21-52.- Barcelona, Universitat Oberta de Catalunya.

SÁEZ, J.; PINAZO, S. y SÁNCHEZ, M. (2008): "La construcción de los conceptos y su uso en las políticas sociales orientadas a la vejez: la noción de exclusión y vulnerabilidad en el marco del envejecimiento". *Trabajo e inmigración*, 75, págs. 75-94. Madrid. Ministerio de Trabajo e Inmigración.

UCEDA, F. X. (2012): *Adolescentes en conflicto con la ley. Una aproximación comunitaria: Trayectorias, escenarios e itinerarios*. Tesis Doctoral. València. Universitat de València.

WACQUANT, L. J. (2007): *Los condenados de la ciudad. Gueto, periferias y Estado*. Madrid, Siglo XXI.

WACQUANT, L. J. (2008): *Urban outcasts: a comparative sociology of advanced marginality*. Cambridge, Polity.

WILSON, J. (1987): *The Truly Disadvantaged. The Inner City, the underclass, and Public Policy*. Illinois, University of Chicago Press.

ZARZURI, R. (2000): Notas para una aproximación teórica a las nuevas culturas juveniles: las tribus urbanas. *Revista Última Década*, 13, págs. 81-96.